

PLANBESTÄMMELSER

Följande gäller inom områden med nedanstående beteckningar.

Endast angiven användning och utformning är tillåten.

Där beteckning saknas gäller bestämmelsen inom hela planområdet.

GRÄNSBETECKNINGAR

— — — — — Planområdesgräns

- - - - - Egenskapsgräns

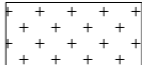
ANVÄNDNING AV MARK OCH VATTEN

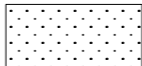
Kvartersmark

B Bostäder, PBL 4 kap. 5 § 1 st 3 p.

EGENSKAPSBESTÄMMELSER FÖR KVARTERSMARK

Omfattning

 På marken får endast förråd, uthus och dylikt placeras, PBL 4 kap. 11 § 1 st 1 p.

 Marken får inte förses med byggnad, PBL 4 kap. 11 § 1 st 1 p.

Mark

n₁ Marken får inte användas för parkering, PBL 4 kap. 13 § 1 st 3 p.

Utformning

 Högsta byggnadshöjd är angivet värde i meter, PBL 4 kap. 16 § 1 st 1 p.

ADMINISTRATIVA BESTÄMMELSER

Genomförandetid

Genomförandetiden är 5 år från det datum detaljplanen vinner laga kraft., PBL 4 kap. 21 §

Detaljplan för fastigheten Grundläggaren 5

Söder, Örebro kommun



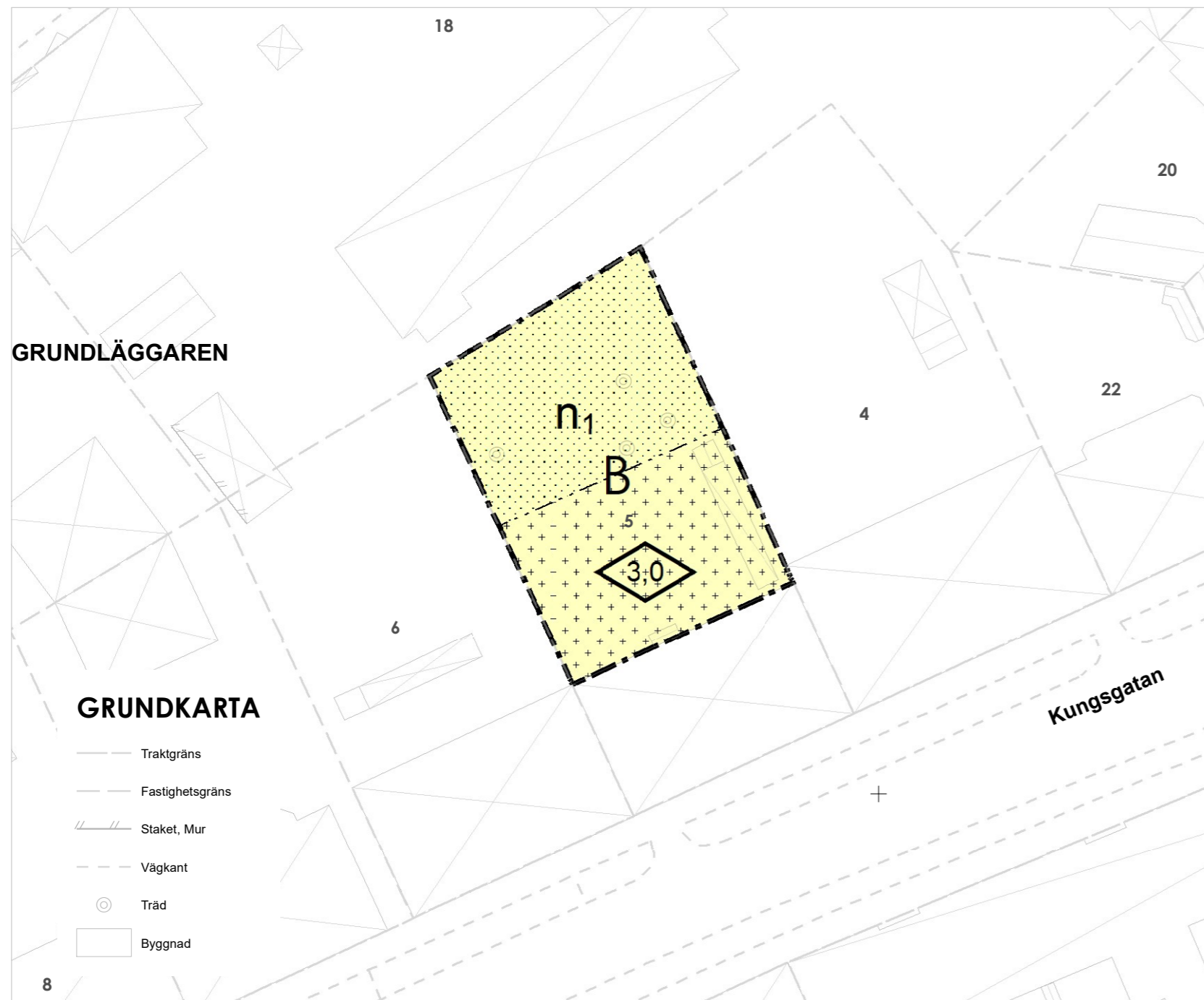
Stadsbyggnad
Örebro kommun

Granskningshandling
Standardförfarande
Upprättad: 2019-05-28

Hanna Bäckgren
Enhetschef detaljplan

Jimmy Bergkvist
Planarkitekt

Dnr nr:
Bn 420-2017



0 50 Meter

Skala 1:500 (A3)

Samrådstitid: 2019-03-18 till 2019-04-28
Granskningstid: 2019-06-10 till 2019-06-30



Grundkartan är upprättad av Stadsbyggnad, Örebro kommun.
Koordinatsystem i plan: SWEREF99 15 00
Höjdsystem: RH 2000