



Durch die große Seeabsenkung von 1878–1888 ging der Wasserstand des Hjälmaren um zwei Meter zurück, und die Bewohner der Umgebung gewannen große Flächen vermeintlich fruchtbarer Böden.

Das trockengelegte Gebiet zwischen Örebro und dem See brachte jedoch nie die erwarteten Erträge. Der Boden gab nur magere Ernten, und schließlich ließ man ihn verwildern und zuwachsen. Im Laufe von über hundert Jahren fungierte das Gebiet als Hinterhof der Stadt, wo tonnenweise Haushaltsabfälle, Aushubmassen und allerlei Gerümpel entsorgt wurden. Die Streitkräfte hatten einen großen Übungsplatz auf dem Gelände, das sich in unmittelbarer Nachbarschaft eines Ölhafens und einer Reihe von Industrieanlagen befand. Doch die militärische Ära fand ihr Ende, die Müllkippen wurden geschlossen, und die Industrien kündigten ihren Umzug an. Übrig blieb nur ein maßlos missbrauchtes Stück Land.

Und ein starker Wille, die verblichene Natur wiederauferstehen zu lassen.



### Fakten

Das Naturschutzgebiet Oset wurde 1968 gebildet und im Jahre 2002 erweitert. Die Gründung von Rynningeviken fiel ins Jahr 1995. In beiden Gebieten liegen erneuerte Strandwiesen, die (mit diskreter Hilfe einer einfachen Pumpentechnik) im Frühjahr überschwemmt werden und so einer Unzahl von Vögeln als Brutplatz dienen. Die rekonstruierte Landschaft beinhaltet ein reiches Mosaik an verschiedenen Lebensräumen. Die Naturschutzgebiete liegen nur 3 km vom zentralen Marktplatz von Örebro entfernt und bilden dadurch gewissermaßen den Vorgarten der Stadt. Beide gehören zum EU-Netzwerk Natura 2000.

*Verwalter und Landeigentümer:* Kommune Örebro  
*Fläche:* ca. 600 Hektar

#### Folgende Verhaltensregeln sind zu beachten:


- Die Schädigung von Boden und Pflanzen durch Ausgraben oder rücksichtsloses Pflücken ist untersagt.
- Hunde sind an der Leine zu führen.
- Keine Abfälle in der Natur hinterlassen.
- Sie dürfen frei im Gebiet umherstreifen, doch bestimmte Ufer und Plätze sind während der Brutzeit der Vögel gesperrt. (Beachten Sie diesbezügliche Schilder!)
- Feuer nur an Grillplätzen machen.
- Übernachtung in Zelt oder Wohnwagen ist nur auf dafür ausgewiesenen Plätzen gestattet.
- Pkw oder andere motorisierte Fahrzeuge dürfen nur auf dafür ausgewiesenen Wegen und Plätzen gefahren werden. Parken Sie auf den Parkplätzen des Naturschutzgebiets.



ÖREBRO



Örebro kommun, Stadsbyggnadskontoret, Box 33400, SE-701 35 Örebro, Schweden  
Besuchsadresse: Naturens hus, Oljevägen 15, 702 15 Örebro  
Auskünfte: Kundtjänst Samhällsbyggnad. Tel. +46 (0)19-21 21 00  
E-Mail: 212100@orebro.se  
[www.orebro.se/naturens\\_hus](http://www.orebro.se/naturens_hus)





Durch eine umfassende Restaurierung in den Jahren 1993 bis 2006 hat die Landschaft am westlichsten Seeufer des Hjälmaren unschätzbare Naturwerte zurückerhalten.

Das 350 Hektar große Naturschutzgebiet Rynningeviken nördlich des Flusses Svartån beheimatet ursprüngliche Weidelandschaften und Uferwiesen sowie urwaldartige Uferwälder und seichte Schilfbuchten und bietet eine phänomenale Aussicht auf den Hjälmaren. Der interessante Wasserpark mit seinen Dämmen, verschlungenen Pfaden, weich gerundeten Wiesenhügeln und seiner reichen Blumenpracht trägt besonders zum Reiz der Landschaft bei. Im Wasserpark liegt auch Naturens hus – das Haus der Natur mit Café, Naturinfos und Naturschule.

Südlich vom Svartån dehnt sich das auf 250 Hektar erweiterte Naturschutzgebiet Oset aus. Das ganze Gebiet ist von Wander- und Fahrradwegen durchzogen, die auch als Dämme zur Regulierung des Wasserstands dienen.

Im Frühjahr lassen sich die Uferwiesen innerhalb der Dämme überschwemmen, was große Vogelscharen zur Brut an den seichten Wasseransammlungen verleitet.

Die reiche Pflanzen- und Tierwelt der Seeebene ist in unmittelbarer Nähe der Stadt wiederauferstanden, wodurch die Menschen einen neuen Bezug zu Natur und See erhalten.



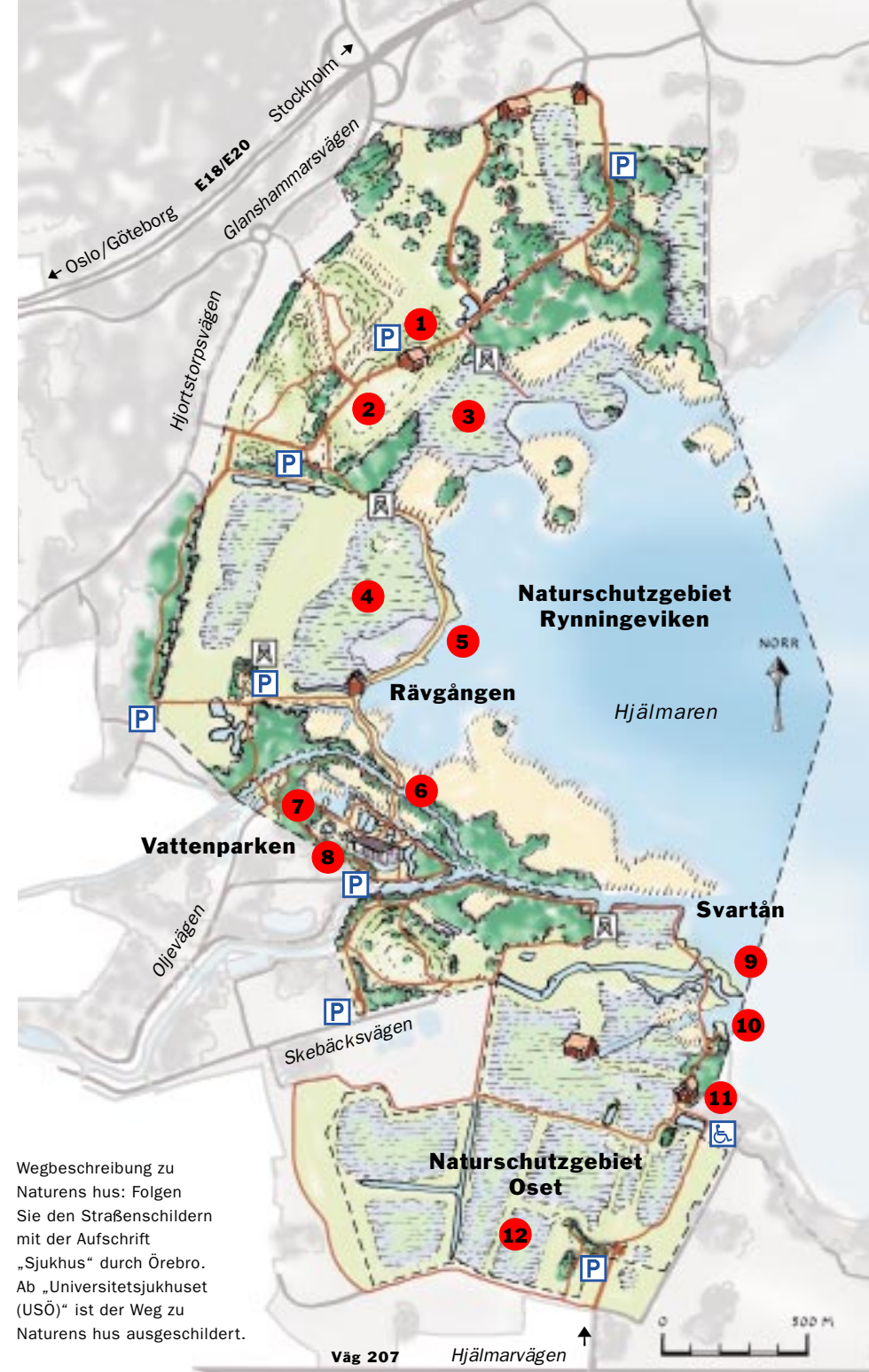
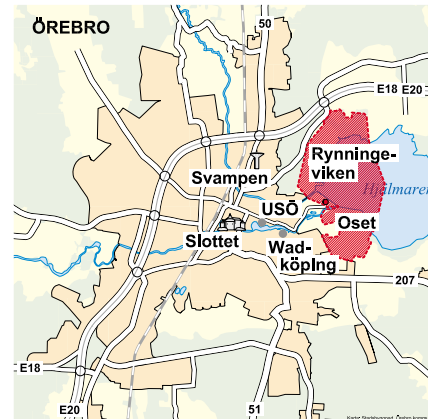
- 1 Venastugan
- 2 Neue Landschaft über Venatippen
- 3 Venamaden
- 4 Rävgångsmaden
- 5 Neuer Wanderweg über den See
- 6 Neue Brücke über Lillån
- 7 Vattenparken, Wasserpark
- 8 Naturens hus, das Haus der Natur
- 9 Kleiner Sandstrand
- 10 Ormesta holme
- 11 Erik Rosenbergs stuga
- 12 Neues Naturschutzgebiet Oset

— Wanderwege

☒ Vogelturm

Die Wanderpfade des Naturschutzgebiets lassen sich auch mit Fahrrad oder Rollstuhl befahren, wobei auf bestimmten Teilabschnitten Höhenunterschiede zu überwinden sind. Einer der Wanderwege bei Naturens hus ist besonders den Bedürfnissen von Bewegungsbehinderten angepasst. In Naturens hus sind detaillierte Karten erhältlich, die Sie sich vor Ihrer Entdeckungsfahrt besorgen sollten...

Das Naturschutzgebiet Rynningeviken liegt nördlich des Svartån, während sich Oset südlich des Flusses erstreckt.



Wegbeschreibung zu Naturens hus: Folgen Sie den Straßenschildern mit der Aufschrift „Sjukhus“ durch Örebro. Ab „Universitetssjukhuset (USÖ)“ ist der Weg zu Naturens hus ausgeschildert.