











## Ställningstagande/förändring

	Riksintresse, kulturmiljövård		Utvecklingsområde fritid och rekreation
	Riksintresse, naturvård		Bullerzon för skyttebanor
	Stadens randzon		Värdefull kulturmiljö, värdering 1974
	Utbyggnadsområde för i huvudsak bostäder		Kulturstråk som bevaras
	Bostäder, övrigt ställningstagande		Viktiga gator/stråk för kollektivtrafik
	Utbyggnadsområde blandat		Viktiga knutpunkter för kollektivtrafik
	Utbyggnadsområde för handel		Planerad genomfart
	Utbyggnadsområde verksamheter		Planerad huvudgata
	Verksamheter, övrigt ställningstagande		Planerad lokal huvudlänk
	Universitetsanknuten verksamhet		Planerad lokalgata
	Drivmedelsstation		Alternativa framtida järnvägssträckningar
	Vattendrag som utvecklas		Planerad uppställningsplats för farligt gods
	Utredningsområde natur- och kulturreservat		Mark reserverad för pendeltågstation
	Grönstruktur, värdekärna		Utredningsområde för järnvägsändamål
	Befintligt grönt stråk		Avfallsanläggning
	Planerat grönt stråk		Överbygga motorvägen
	Planerade koloniträdgårdar		

## Befintlig markanvändning/planeringsunderlag

	Naturresept		Kulturmiljö, bevarandeprogram
	Natura 2000		Kulturmiljö, kvalitetsprogram
	Skyddsområde, vattentäkt		Tätortsbebyggelse, i huvudsak bostäder
	Järnväg		Tätortsbebyggelse, i huvudsak industri
	Medeltida kulturlager		Planlagt, ej utbyggt