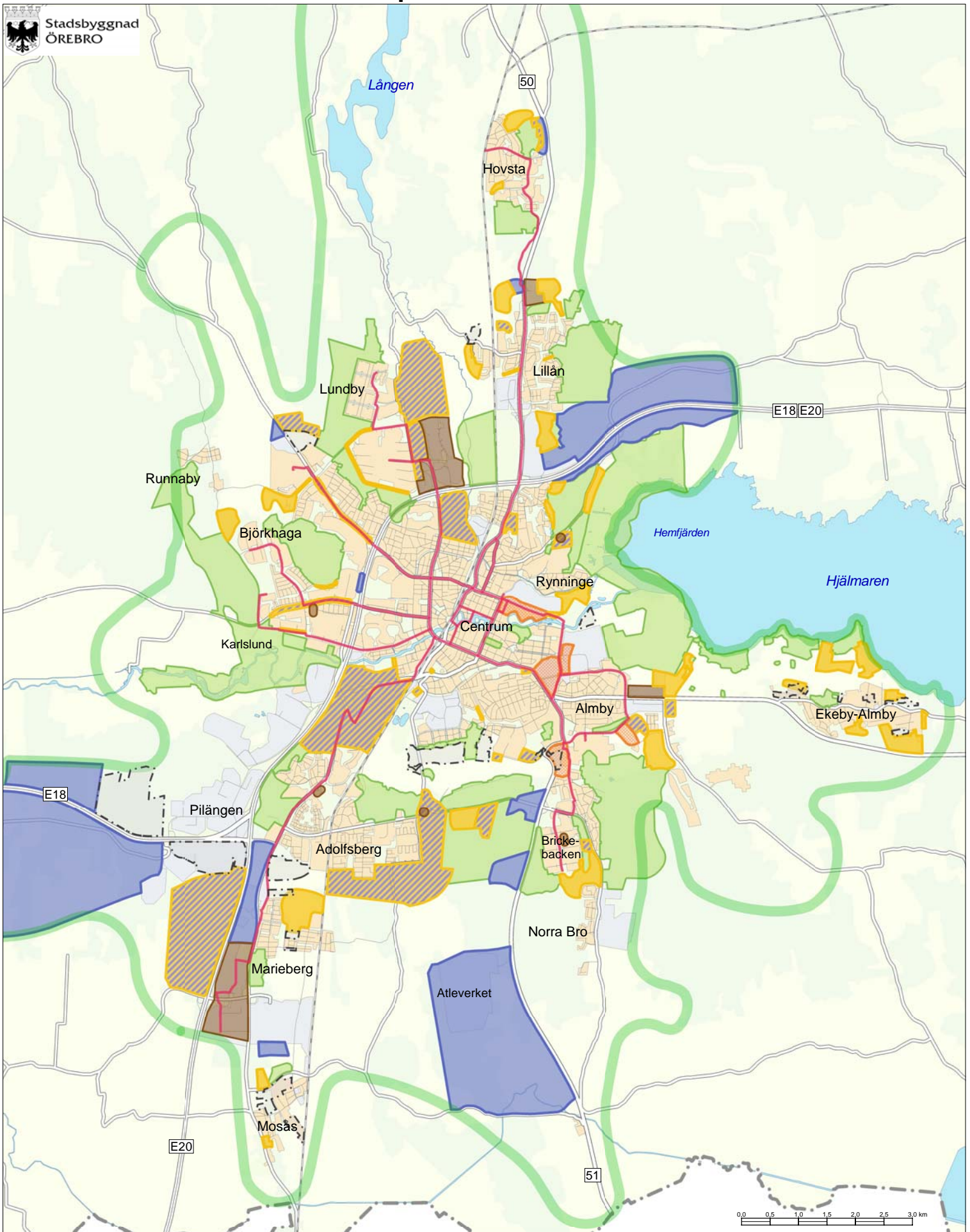










Översiktsplan för Örebro kommun






STADEN GRUNDDRAG I MARK OCH VATTENANVÄNDNING

Antagandehandling 2010-02-12

Ställningstagande/förändring

- | | | | |
|--|-------------------------------|---|--|
|  | Utbyggnadsområde bostäder |  | Utbyggnadsområde universitetsanknutna verksamheter |
|  | Utbyggnadsområde blandat |  | Grönstruktur, värdekärna |
|  | Utbyggnadsområde verksamheter |  | Stadens randzon |
|  | Utbyggnadsområde handel |  | Viktigt stråk för kollektivtrafik |

Befintlig markanvändning/planeringsunderlag

- | | |
|---|--|
|  | Tätortsbebyggelse, i huvudsak bostäder |
|  | Tätortsbebyggelse, i huvudsak industri |
|  | Planlagt, ej utbyggt |

