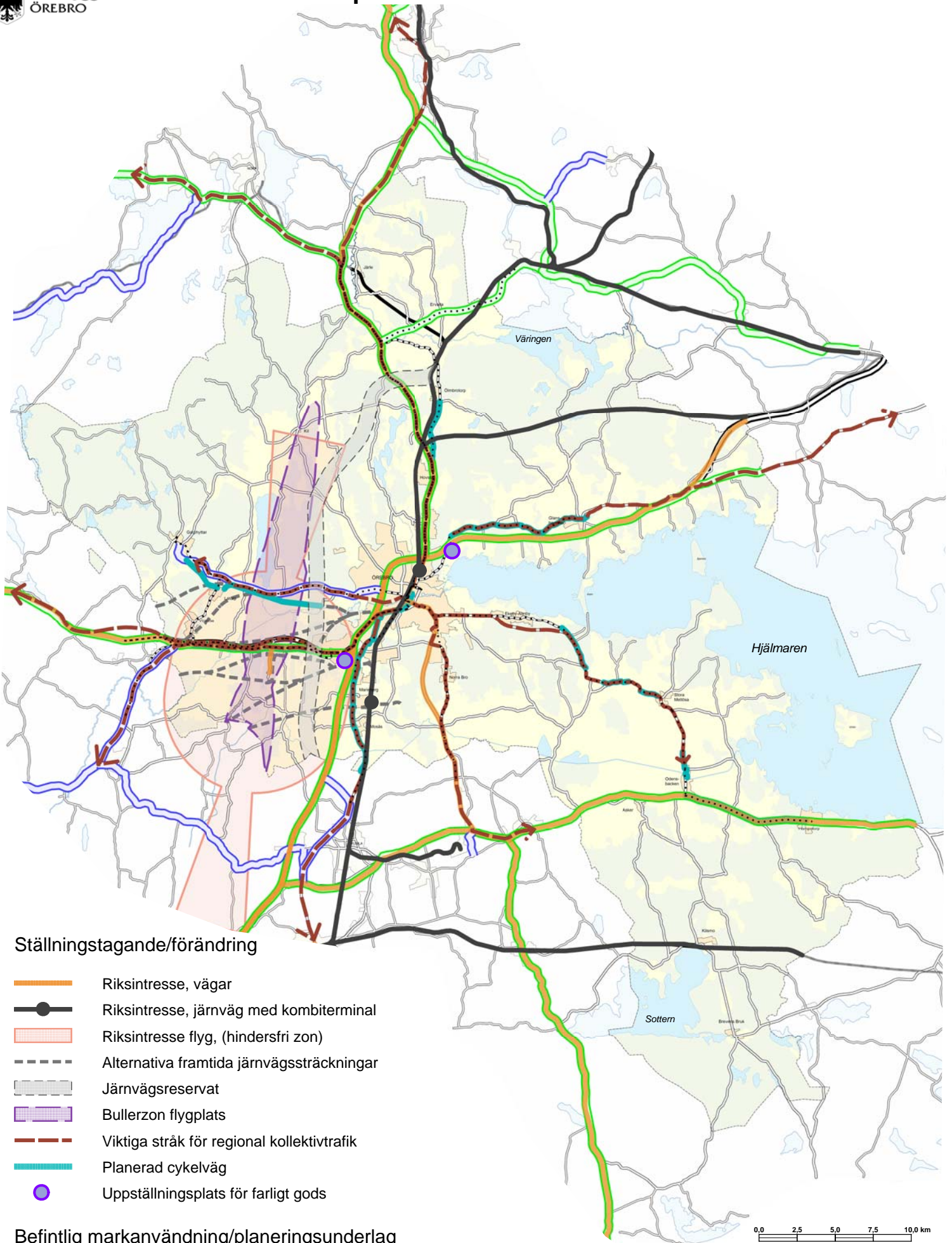














Översiktsplan för Örebro kommun



Ställningstagande/förändring

-  Riksstresse, vägar
-  Riksstresse, järnväg med kombiterminal
-  Riksstresse flyg, (hindersfri zon)
-  Alternativa framtida järnvägssträckningar
-  Järnvägsreservat
-  Bullerzon flygplats
-  Viktiga stråk för regional kollektivtrafik
-  Planerad cykelväg
-  Uppställningsplats för farligt gods

Befintlig markanvändning/planeringsunderlag

-  Befintliga landsortslinjer med många turer
-  Farligt gods - primär väg
-  Farligt gods - sekundär väg

0,0 2,5 5,0 7,5 10,0 km

KOMMUNEN TRAFIK

Antagandehandling 2010-02-12